









Tappa  
**02**  
cronotabella

## CLUSONE - APRICA


km 92


lunedì 7 luglio 2025

D = 1400 m

Quota			DISTANZE			ORA DI PASSAGGIO			
			par- ziali	per- corse	da per- correre	media km/ora			
						39	37	35	
<b>PROVINCIA DI BERGAMO</b>						>>>>			
	<b>604</b>	<b>CLUSONE</b>	↑ Start Village	<b>9.5</b>			<b>11.40</b>	<b>11.40</b>	<b>11.40</b>
	<b>469</b>	<b>CLUSONE</b>	↑ km 0	<b>0.0</b>	<b>0.0</b>	<b>92.0</b>	<b>12.00</b>	<b>12.00</b>	<b>12.00</b>
	364	Sovere	↑ v.Marconi	6.1	6.1	85.9	12.08	12.09	12.09
	187	Lovere	↑ v.Marconi	7.3	13.4	78.6	12.18	12.19	12.20
	193	Costa Volpino	↑ sp.55	2.8	16.2	75.8	12.22	12.23	12.24
<b>PROVINCIA DI BRESCIA</b>									
	187	P.L.	↑ sp.55	2.3	18.5	73.5	12.25	12.26	12.28
	189	Pisogne	↔ v.Mart.Foibe-v.d.Pace	1.4	19.9	72.1	12.27	12.29	12.30
	203	Plan Camuno	↑ v.Galilei	6.4	26.3	65.7	12.37	12.39	12.41
	219	Darfo Boario Terme	↔ v.Quarteroni-sp.8	5.2	31.5	60.5	12.44	12.47	12.49
	371	Berzo Inferiore	↑ sp.8	10.5	42.0	50.0	13.00	13.03	13.07
	432	Bienno	↑ sp.345	1.3	43.3	48.7	13.04	13.07	13.11
	334	Breno	↑ sp.42	3.7	47.0	45.0	13.09	13.12	13.16
	312	P.L.	↑ sp.42	0.5	47.5	44.5	13.09	13.13	13.17
	373	Capo di Ponte	↑ sp.42	9.2	56.7	35.3	13.23	13.27	13.32
	381	P.L.	↑ sp.42	1.0	57.7	34.3	13.25	13.29	13.34
	415	Cedegolo	↑ sp.42	4.5	62.2	29.8	13.31	13.36	13.41
	476	Forno Allione	↑ ss.42	3.2	65.4	26.6	13.36	13.41	13.47
	<b>510</b>	<b>Malonno</b>	↑ <b>ss.42</b>	<b>4.0</b>	<b>69.4</b>	<b>22.6</b>	<b>13.42</b>	<b>13.47</b>	<b>13.53</b>
	626	Sonico	↑ ss.42	5.7	75.1	16.9	13.51	13.56	14.03
	655	Edolo	↑ v.Treboldi	2.1	77.2	14.8	13.54	14.00	14.06
	876	Santicolo	↑ v.Leopardi	4.8	82.0	10.0	14.06	14.13	14.21
	925	Corteno Golgi	↔ ss.39	2.6	84.6	7.4	14.10	14.17	14.25
	940	galleria	↑ 225m - ss.39	0.4	85.0	7.0	14.10	14.18	14.26
<b>PROVINCIA DI SONDRIO</b>									
	<b>1173</b>	<b>APRICA</b>	↑ v.Roma	<b>7.0</b>	<b>92.0</b>	<b>0.0</b>	<b>14.22</b>	<b>14.30</b>	<b>14.38</b>

**NOTE:**

 **Traguardo Volante:**  
km 69.4 - Malonno

 **Gran Premio della Montagna:**  
km 92 - APRICA - m 1173 - 3a cat.- Arrivo

 **Galleria/Tunnel:** km 85

 **Passaggio a Livello/Level Crossing:** km 18.5 - 47.5 - 57.7

Tappa  
02  
cronotabella

## CLUSONE - APRICA

lunedì 7 luglio 2025

Prov/com	Distanza	Località	DIR	via	km 92
<b>BERGAMO</b>					
<b>Clusone</b>					
		Clusone	↑	<b>Start Village</b>	
			↑	via San Marco	
			↗	via delle Concerie	
			↖	via delle Concerie	
			↖	via Giuseppe Mazzini	
			↑	Piazza Uccelli	
			↑	via Bartolomeo Nazzari	
			↑	Piazza Baradello	
			↗	Piazza dell'Orologio	
			↑	Piazza Sant'Andrea	
			↖	via Antonio Cifrondi	
			↑	via Pietro Fogaccia	
			↗	via San Defendente	
			↑	rotatoria - via Vittorio Veneto	
<b>Rovetta</b>					
			↑	via Alcide de Gasperi	
			↑	via Andrea Fantoni	
			↗	via Vittorio Veneto	
			↑	via Vittorio Veneto (contromano)	
			↑	Ponte sul Bolezza (contromano)	
<b>Songavazzo</b>					
			↑	Ponte sul Bolezza (contromano)	
			↗	sp.57 via Vittorio Veneto	
			↑	sp.57 via Vittorio Veneto	
<b>Cerete</b>					
			↑	sp.57 via Provinciale	
			↑	sp.57 via Antonio Locatelli	
			↗	via Aldo Moro	
			↑	via Aldo Moro	
			↖	ss.671 dir via Gaetano Donizetti	
			↑	ss.671 dir via Gaetano Donizetti	
			↑	<b>ss.671 dir</b> km 0	
			↑	ss.671 dir via Gaetano Donizetti	
			↑	ss.671 dir	
<b>Sovere</b>					
			↑	ss.671 dir	
		Sovere	↗	rotatoria - via Marconi	
			↑	via Marconi	
			↖	via Baroni	
			↑	via Roma	
			↖	via Nazionale	
			↑	via Nazionale	
<b>Pianico</b>					
			↑	via Nazionale	
<b>Castro</b>					
			↑	via Nazionale	
			↑	sovrappasso ss.42	
			↑	via Nazionale	
<b>Lovere</b>					
			↑	rotatoria - via Nazionale	
			↑	via Giorgio Paglia	
			↑	via Luigi Tadini	
		Lovere	↑	Piazza XIII Martiri	

Tappa  
02  
cronotabella

## CLUSONE - APRICA

lunedì 7 luglio 2025

Prov/com	Distanza	Località	DIR	via	km 92
			↑	via Gian Andrea Gregorini	
			↑	via Guglielmo Marconi	
<b>Costa Volpino</b>					
			↑	via Nazionale	
		Costa Volpino	↑	serie di rotatorie - via Nazionale	
			↗	sp.55 Ponte sul Fiume Oglio	
			↘	sp.55 via Cesare Battisti	
			↑	sp.55 via Cesare Battisti	
<b>BRESCIA</b>					
<b>Pisogne</b>					
		P.L.	↑	sp.55 via Milano	
			↑	sp.55 via Milano	
			↗	sp.55 rotatoria - via Giuseppe Parini	
		Pisogne	↑	via Roma	
			↖	via Martiri delle Foibe	
			↑	via Martiri delle Foibe	
			↑	via Primo Maggio	
			↖	via della Pace	
			↑	via Antica Valeriana	
			↑	rotatoria - via San Girolamo	
			↑	rotatoria - sottopasso ss.510	
			↑	sp.1 rotatoria - via Nazionale	
			↑	sp.1 via Corci	
			↑	sp.1	
<b>Pian Camuno</b>					
			↑	sp.1 via 25 Aprile	
		Pian Camuno	↑	sp.1 serie di rotatorie - via 25 Aprile	
			↑	sp.1 via Galileo Galilei	
<b>Artogne</b>					
			↑	sp.1 via 25 Aprile	
<b>Gianico</b>					
			↑	sp.1 via Nazionale	
<b>Darfo Boario Terme</b>					
			↑	sp.1 sottopasso ss.42	
			↑	sp.1 serie di rotatorie - via Giacomo Cappellini	
			↑	sp.1 via Roma	
		Darfo Boario Terme	↗	Piazza Giacomo Matteotti	
			↖	Piazza Giacomo Matteotti	
			↑	via Quarteroni	
			↑	via Papa Giovanni XXIII	
			↑	via Casa Bianca	
			↑	sottopasso ss.42	
			↑	via Casa Bianca	
<b>Esine</b>					
			↑	via Casa Bianca	
			↑	via San Martino	
			↑	via Angelo Maj	
			↑	via Campassi	
			↗	sp.8	
			↑	sp.8	
			↑	sp.8 Ponte Torrente Grigna	
			↑	sp.8	
			↗	sp.8 rotatoria	
<b>Berzo Inferiore</b>					
			↑	sp.8	

Tappa  
02  
cronotabella

## CLUSONE - APRICA

lunedì 7 luglio 2025

Prov/com	Distanza	Località	DIR	via	km 92
			↑		rotatoria - via Alessandro Manzoni
		Berzo Inferiore	↑		rotatoria - via Vittorio Emanuele II
			↑	sp.8	rotatoria
<b>Bienna</b>					
			↑	sp.8	
		Bienna	↑	sp.8	via Giuseppe Mazzini
			↑	sp.345	Piazza Damiano Morandini
			↑	sp.345	
<b>Breno</b>					
			↑	sp.345	
			↗	sp.345	via Giuseppe Mazzini
			↑	sp.345	via Giuseppe Mazzini
			↑	sp.345	Piazza Repubblica
		Breno	↑	sp.345	Piazza Alpini
			↑	sp.345	via 28 Aprile
		P.L.	↑	sp.345	viale Italia
			↑	sp.345	
			↑	sp.345	via Leonardo da Vinci
			↑	ex-ss.42	
			↑	ex-ss.42	sottopasso ss.42
<b>Niardo</b>					
			↑	ex-ss.42	via Nazionale
<b>Braone</b>					
			↑	ex-ss.42	via Brendibusio
<b>Ceto</b>					
			↑	ex-ss.42	via Badetto
			↑	ex-ss.42	via Nazionale
<b>Capo di Ponte</b>					
			↑	ex-ss.42	via Nazionale
		Capo di Ponte	↑	ex-ss.42	via Nazionale
		P.L.	↑	ex-ss.42	
			↑	ex-ss.42	sottopasso ss.42
			↑	ex-ss.42	
<b>Sellero</b>					
			↑	ex-ss.42	via Nazionale
			↑	ex-ss.42	Ponte Fiume Oglio
<b>Cedegolo</b>					
			↑	ex-ss.42	via Roma
		Cedegolo	↑	ex-ss.42	via Nazionale
<b>Berzo Demo</b>					
			↑	ex-ss.42	via Nazionale
			↑	ex-ss.42	sottopasso ss.42
			↑	ex-ss.42	via Nazionale
		Forno Allione	↑	ss.42	rotatoria - innesto ss.42
			↑	ss.42	via Nazionale
<b>Malonno</b>					
			↑	ss.42	via Nazionale
		Malonno	↑	ss.42	via Nazionale
			↑	ss.42	via Nazionale
<b>Sonico</b>					
			↑	ss.42	via Nazionale
			↑	ss.42	Ponte Fiume Oglio
			↑	ss.42	sottopasso ferrovia
		Sonico	↑	ss.42	via Nazionale
<b>Edolo</b>					

Tappa  
02  
cronotabella

## CLUSONE - APRICA

lunedì 7 luglio 2025

Prov/com	Distanza	Località	DIR	via	km 92
			↑	ss.42	via Nazionale
			↵		via Alessandro Morino
		Edolo	↑		via Alessandro Morino
			↑		via Caduti del Lavoro
			↵		via Generale Giuseppe Treboldi
			↑		via Generale Giuseppe Treboldi
<b>Corteno Golgi</b>					
		Santicolo	↑		via Giacomo Leopardi
			↑		via Giacomo Leopardi
			↑		via Schivardi in Santicolo
		Corteno Golgi	↑		via Antonio Schivardi
			↵		via Pradella
			↑		Ponte Torrente Ogliolo
		galleria	↵	ss. 39	
			↑	ss. 39	225m
			↑	ss. 39	
			↑	ss. 39	
			↑	ss. 39	
			↑	ss. 39	Loc. San Pietro
			↑	ss. 39	via Nazionale
<b>SONDRIO</b>					
<b>Aprica</b>					
			↑	ss. 39	corso Roma
		APRICA	↑	ss.39	corso Roma